



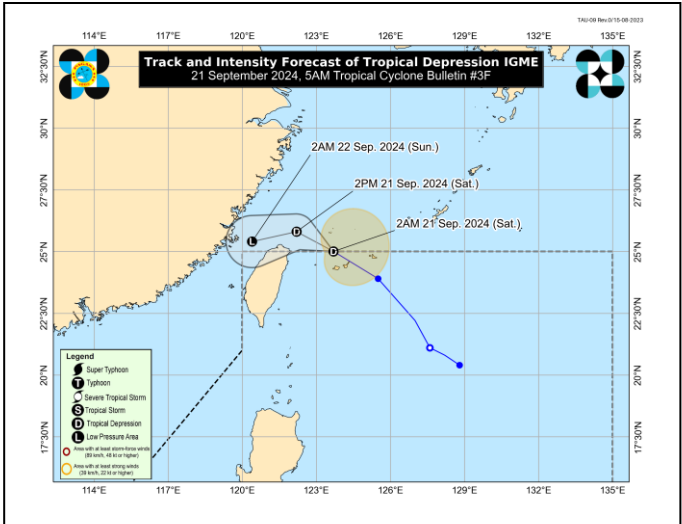
TROPICAL CYCLONE WARNING FOR AGRICULTURE

TCWA NO. 2 (FINAL) INILABAS 8:00 AM 21 SETYEMBRE 2024
TROPICAL DEPRESSION "IGME"

PARA SA PINAKALATEST UPDATE SA BAGYO BISITAHIN ANG: (<https://bagong.pagasa.dost.gov.ph/tropical-cyclone-bulletin-iframe>)


NASA LABAS NA NG PHILIPPINE AREA OF RESPONSIBILITY ANG TROPICAL DEPRESSION "IGME".

LOKASYON:	Kaninang 4:00 AM, ito ay nasa 520 km hilaga hilagang silangan ng Itbayat, Batanes (Labas ng PAR)
COORDINATES:	25.2°N, 123.5°E
PAGKILOS:	Pa-hilagang kanluran sa bilis na 35 km/h
TAGLAY NA LAKAS:	55 km/h malapit sa gitna
PAGBUGSO NG HANGIN:	70 km/h




TINATAYANG LUGAR NA DADAANAN NG BAGYO

	LAT (°N)	LONG (°E)	LOKASYON	LAKAS (km/h)	KATEGORIYA
BUKAS NG UMAGA:	25.4	120.4	535 km hilaga hilagang kanluran ng Itbayat, Batanes (Labas ng PAR)	-	LOW



Inihanda nina:
RAAM / JOT



Binigyang pansin:
MEVT

"tracking the sky...helping the country"

BABALA NG BAGYO

WALANG NAKATAAS NA BABALA NG BAGYO

PAYONG PANGSAKAHAN PAGKATAPOS NG BAGYO

- Alisin o linisin ang mga bagay tulad ng sanga ng kahoy, yero, at iba pang katulad na inilipad sa palayan sanhi ng malakas na hangin.
- Tanggalin/alisan ang mga nakaharang sa mga kanal na maaring makakapagpabalag sa takbo o paghupa ng baha.
- Ayusin ang mga pilapil at prinsang sinira ng baha na dulot ng ulan.
- Kumpunihin ang mga nasirang balangkas tulad ng kamalig, kulungan, at iba pang katulad nito na nasalanta ng malakas na hangin.

MALAKAS NA PAG-ULAN

Para sa karagdagang impormasyon, tingnan ang Weather Advisory #43 para sa Habagat na inilabas ng PAGASA kaninang 5:00 AM.

MALAKAS NA HANGIN

Ang Habagat ay posibleng magdala ng pagbugso ng hangin sa mga sumusunod na mga lugar (lalo na sa mga lugar malapit sa dagat at matataas at mabubundok na lugar):

NGAYONG ARAW	BUKAS
Rehiyon ng Ilocos, Abra, Benguet, Batanes, mga Isla ng Babuyan, dulong silangang bahagi ng Isabela, Nueva Vizcaya, at Zambales	Rehiyon ng Ilocos, Abra, Benguet, Batanes, mga Isla ng Babuyan, mainland Cagayan, Isabela, Nueva Vizcaya, at Zambales.

PAALALA: Ang mga babala ng bagyo ay upang mabigyan ng babala ang lahat sa panganib na dulot ng hangin dahil sa bagyo. Ang mga lokal na hangin ay posibleng bahagyang mas malakas sa mga lugar malapit sa tabing-dagat o matataas at mabubundok na lugar. Mas mahina ang hangin sa mga lugar na hindi direktang tinatamaan nito.

MALAKAS NA PAG-ALON

Nakataas ang Gale Warning <i>(mula sa Gale Warning #2 na inilabas ngayong 5:00 AM)</i>	Kanlurang baybayin ng Rehiyon ng Ilocos
Walang Gale Warning ngunit may maalon na karagatan <i>(1.0 hanggang 3.5 m)</i>	<ul style="list-style-type: none"> • 2.5 hanggang 4.0 m: Mga baybayin ng Batanes at Zambales • 1.5 hanggang 3.5 m: Mga baybayin ng mga Isla ng Babuyan • 1.0 hanggang 3.0 m: Mga baybayin ng Bataan, mga Isla ng Kalayaan, at mainland Cagayan

"tracking the sky...helping the country"

Walang Gale Warning ngunit may katamtamang pag-alon ng karagatan (1.0 hanggang 2.5 m)

Mga baybayin ng Isabela at Isla ng Lubang

PAALALA:

Maalon hanggang sa napakaalon: Mapanganib maglayag ang maliliit na sasakyang pandagat, kasama ang anumang uri ng mga bangkang de motor

Katamtaman hanggang sa maalon: Mapanganib maglayag ang maliliit na sasakyang pandagat, kasama ang anumang uri ng mga bangkang de motor. Pinapayuhan ang mga maglalayag na walang karanasan sa ganitong kondisyon o mga gumagamit ng mga sasakyan na may sira na huwag munang pumalaot.

Katamtamang pag-alon ng karagatan: Mapanganib maglayag ang maliliit na sasakyang pandagat at mga kasinlaki nito. Pinapayuhan ang mga maglalayag na mag-ingat at kung maaari ay umiwas muna sa mga lugar na ito.

PAGKILOS NG BAGYO

- Inaasahang babagal ang pagkilos ng bagyong IGME pa-kanluran hilagang kanluran sa East China ngayong araw. Ito ay kikilos naman patungo sa timog-kanluran bukas (22 Setyember).
- Inaasahang mananatiling Tropical Depression ang bagyong IGME ngayong araw. Dahil sa frontal system na nasa East China Sea, ito ay hihina at magiging Low Pressure Area bukas.

AGRI-PANAHO

LUGAR NG PAGTAYA	LAGAY NG PANAHO PANG-AGRIKULTURA	TEMPERATURA (°C)		RH%	PAGKABASA NG DAHON (ORAS)
		Mababang Bukirin	Mataas na Bukirin		
Batanes at mga Isla ng Babuyan	Pag-ulan dulot ng Habagat	24 – 29	22 – 27	70 – 100	> 12
Rehiyon ng Ilocos, Bataan, at Zambales	Paminsan-minsang pag-ulan	24 – 30	22 – 28	70 – 100	6 – 12
Metro Manila, natitirang bahagi ng Luzon, Kanlurang Kabisayaan, Northern Samar, Eastern Samar, at Samar	Maulap na kalangitan na may kalat-kalat na pag-ulan at pagkidlat-pagkulong	23 – 33	14 – 29	60 – 98	4 – 8
Mindanao at natitirang bahagi ng Kabisayaan	Bahagyang maulap hanggang sa maulap na kalangitan na may pulu-pulong pag-ulan o pagkidlat-pagkulong	23 – 34	19 – 29	50 – 97	0 – 6

"tracking the sky...helping the country"

Science Garden Compound, BIR Road, Brgy. Central, Quezon City, Metro Manila, Philippines 1100

Trunkline No. (+632) 8284-08-00
Website: <http://bagong.pagasa.dost.gov.ph>

PAYONG PANSAKAHAN SA MGA LUGAR NA HINDI APEKTADO NG BAGYO

- Patuloy sa mga normal na gawain sa bukid.
- Siguraduhing matibay at maayos ang imbakan o kamalig ng mga produktong binhi tulad ng palay at mais atbp produktong gulay o prutas upang hindi bumaba ang kalidad ng mga ito.
- Ipagpatuloy pa rin ang paglilinis ng kapaligiran lalo na ang daluyan ng tubig para maiwasan ang mga pagbaha at pag-usos ng lupa.
- Gumawa ng mga kanal para ipunan ng tubig o “small impounding reservoir” upang may magamit na tubig sakaling magkaroon ng kakulangan.

Patuloy na mag-antabay sa mga updates at pagbabago ukol sa sama ng panahon.

Ang mga public and disaster risk reduction and management office (**PDRMO**) na maaaring maapektuhan ay pinapayuhan na gumawa ng mga kaukulang hakbang para maprotektahan ang buhay at mga ari-arian. Ang mga nakatira sa mga lugar na maaaring maapektuhan ay pinapayuhang sumunod sa mga tagubilin ng mga namumuno sa inyong lugar. Para sa heavy rainfall warnings, thunderstorm/rainfall advisories, at iba pang severe weather information na para sa inyong lugar, palaging magbantay sa mga produktong ilalabas ng inyong lokal **PAGASA Regional Services Division**.

“tracking the sky...helping the country”

Science Garden Compound, BIR Road, Brgy. Central, Quezon City,
Metro Manila, Philippines 1100

Trunkline No. (+632) 8284-08-00
Website: <http://bagong.pagasa.dost.gov.ph>